

Утверждена

(наименование документа об утверждении, включая

наименования органов государственной власти или

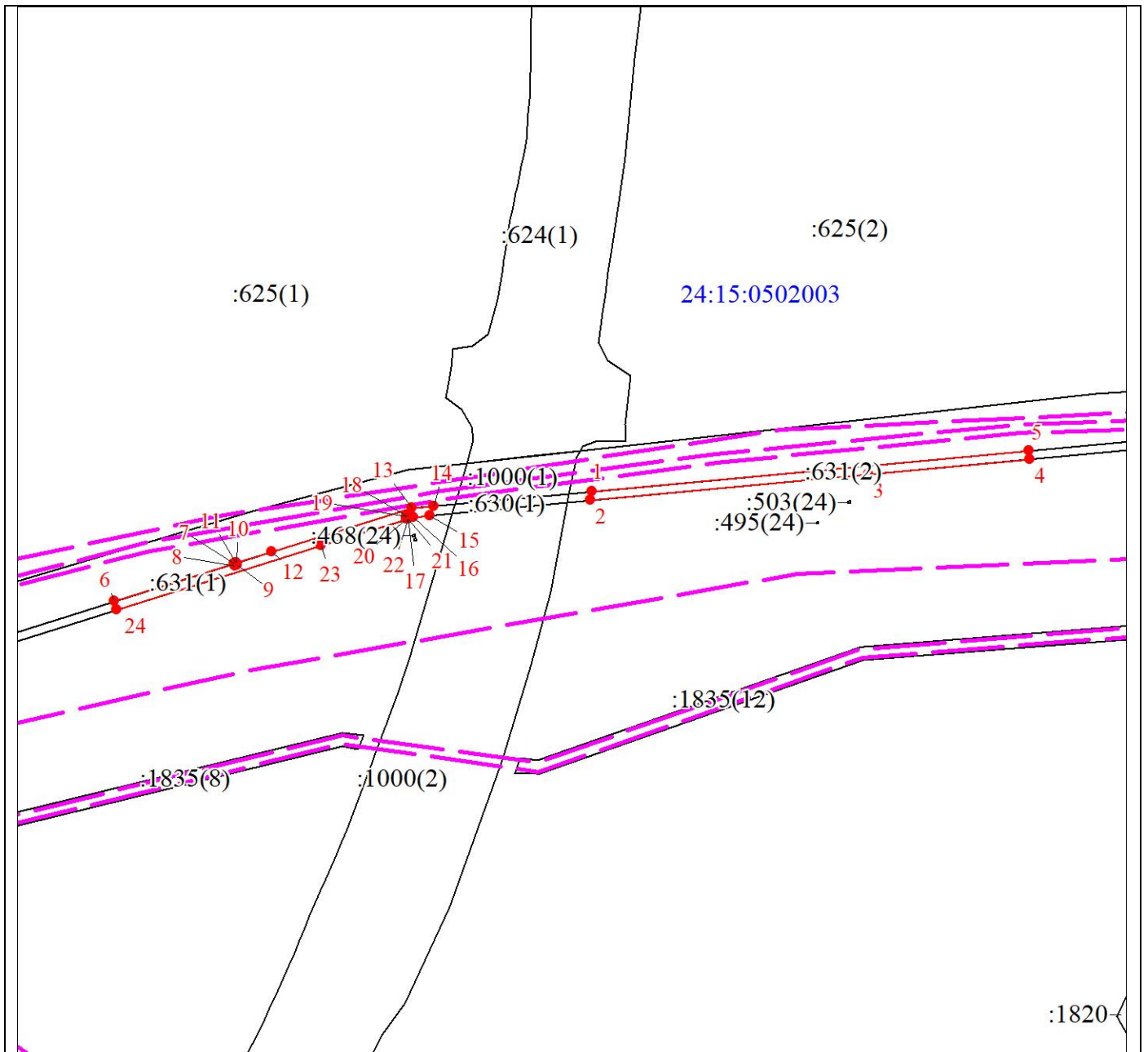
органов местного самоуправления, принявших

решение об утверждении)

от _____ N _____




Схема местоположения границ публичного сервитута

Местоположение публичного сервитута: Красноярский край, Иланский район		
Площадь: 1390 м ²		
Система координат: МСК-168, зона 5		
Метод определения координат: аналитический, Мt=0,5 м		
Обозначение характерных точек границ	Координаты, м	
	X	Y
1	2	3
1	727292.21	97962.95
2	727288.11	97962.06
3	727299.94	98088.56
4	727306.78	98161.72
5	727310.76	98161.41
1	727292.21	97962.95
6	727242.24	97745.89
7	727259.43	97800.43
8	727258.51	97800.59
9	727258.69	97801.59
10	727259.70	97801.40
11	727259.64	97801.08
12	727264.76	97817.32
13	727284.57	97881.19
14	727285.49	97891.12
15	727281.29	97889.08
16	727280.59	97881.61
17	727279.90	97879.37
18	727280.89	97879.37
19	727280.89	97878.37
20	727279.88	97878.37
21	727279.88	97879.31
22	727279.86	97879.26
23	727267.70	97839.93
24	727238.35	97746.81
6	727242.24	97745.89



Масштаб 1:1000

Условные обозначения:

	Проектная граница сервитута
	Граница земельных участков, сведения о которых содержатся в ЕГРН
	Границы кадастрового квартала
24:15:0502003:625	Кадастровый номер земельного участка
24:15:0502003	Номер кадастрового квартала