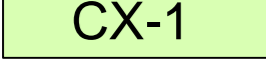






ПРАВИЛА ЗЕМЛЕПОЛЬЗОВАНИЯ И ЗАСТРОЙКИ КАРАПСЕЛЬСКОГО СЕЛЬСКОГО СОВЕТА ИЛАНСКОГО РАЙОНА КРАСНОЯРСКОГО КРАЯ

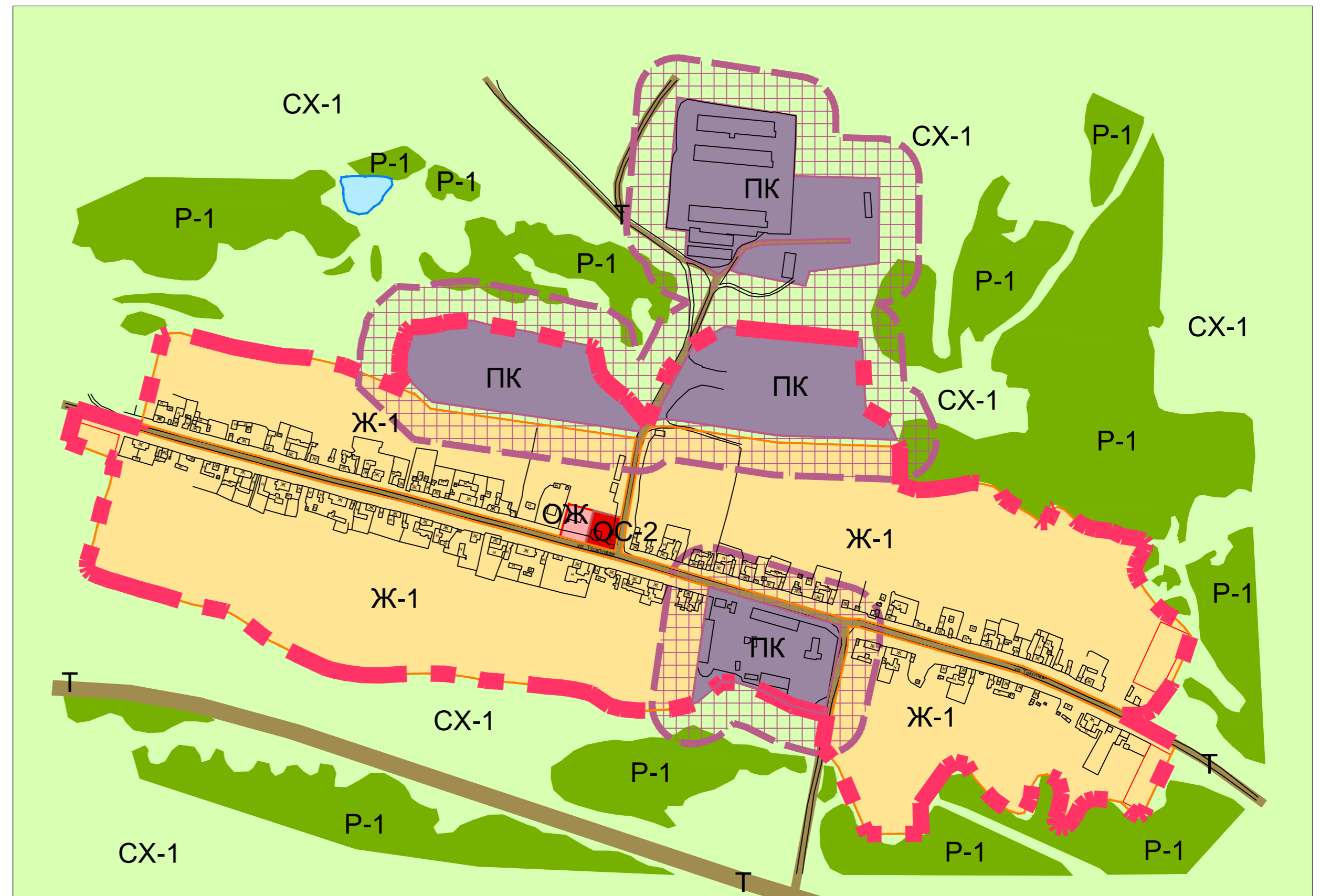
Карта градостроительного зонирования и зон с особыми условиями использования территории д. Ловать Карапсельского сельсовета. Масштаб 1:5000

Приложение №
к правилам землепользования и
застройки
Карапсельского сельсовета
Иланского района
Красноярского края.

Условные обозначения:

- | | |
|---|---|
|  | Граница муниципального образования |
|  | Зона жилой застройки (Ст. 16) |
|  | Зона многофункционального назначения (Ст. 18) |
|  | Зона здравоохранения (Ст. 19) |
|  | Зона учебно-образовательного назначения (Ст. 20) |
|  | Зона спортивного назначения (Ст. 21) |
|  | Зона производственного и коммунально-складского назначения (Ст. 22) |
|  | Зона рекреационно-ландшафтного назначения (Ст. 24) |
|  | Зона леса (Ст. 25) |
|  | Зона внешнего транспорта (Ст. 26) |
|  | Зона ритуального назначения (Ст. 27) |
|  | Зона ТБО и скотомогильников (Ст. 28) |
|  | Зона зеленых насаждений специального назначения (Ст. 29) |
|  | Зона сельскохозяйственных угодий (Ст. 14) |
|  | Зона сельскохозяйственного использования (Ст. 15) |
|  | СЗЗ производственных и коммунально-складских объектов (Ст. 30) |
|  | СЗЗ ритуальных объектов (Ст. 30) |
|  | СЗЗ ТБО и скотомогильников (Ст. 30) |
|  | СЗЗ ЖД (Ст. 30) |

- | | |
|---|-------------------------------------|
|  | СЗЗ нефтепровода (Ст. 30) |
|  | СЗЗ ЛЭП (Ст. 30) |
|  | Водоохранная зона (Ст. 30) |
|  | Прибрежная защитная полоса (Ст. 30) |



ПЗЗ						Карта градостроительного зонирования и зон с особыми условиями использования территории д. Ловать		
Изм.	Кол.уч.	Лист	№ док.	Подпись	Дата	Карта градостроительного зонирования М 1:5000		
Вед.архитектор	Семенов И.В.					Карта зон особого использования территории М 1:5000		
Архитектор	Джафаров Р.М.					ООО "НПЦ ИИР"		